






**OBWIESZCZENIE
BURMISTRZA MIASTA KŁODZKA**

z dnia 13 października 2014 r.

**o numerach i granicach obwodów głosowania oraz siedzibach
obwodowych komisji wyborczych**

Na podstawie art. 16 § 1 i art. 61a § 1 ustawy z dnia 5 stycznia 2011r. – Kodeks wyborczy (Dz. U. nr 21, poz. 112 z późn. zm.), w związku z uchwałą nr XLVI/490/2014 Rady Miejskiej w Kłodzku z dnia 27 marca 2014r. w sprawie podziału miasta Kłodzka na stałe obwody głosowania, ustalenia ich numerów, granic oraz siedzib obwodowych komisji wyborczych i uchwałą nr LI/541/2014 Rady Miejskiej w Kłodzku z dnia 25 września 2014r. w sprawie utworzenia odrębnych obwodów głosowania w wyborach do rad gmin, rad powiatów, sejmików województw oraz wyborów wójtów, burmistrzów i prezydentów miast podaje się do wiadomości wyborców informację o numerach i granicach obwodów głosowania, wyznaczonych siedzibach obwodowych komisji wyborczych, lokalach obwodowych komisji wyborczych dostosowanych do potrzeb wyborców niepełnosprawnych, o możliwości głosowania korespondencyjnego przez wyborców niepełnosprawnych oraz wskazanie, która z obwodowych komisji wyborczych jest wyznaczona przez burmistrza dla przeprowadzenia głosowania korespondencyjnego w wyborach organów jednostek samorządu terytorialnego zarządzanych na dzień 16 listopada 2014 roku.

Nr obvodu głosowania	Granice obvodu głosowania	Siedziba Obwodowej Komisji Wyborczej
1	Place: Bolesława Chrobrego, Ulice: Armii Krajowej, Browarna, Czeska, Grodzisko, Spadzista, Tumska	PKPS w Kłodzku ul. Armii Krajowej 1
2	 Ulice: Akacyjowa, Dębowa, Fabryczna, Forteczna, Jaśminowa, Klonowa, Kowalska, Nadrzeczna, Nowy Świat, Półwiejska, Sierpowa, Skośna, Waleriana Łukasińskiego (od nr 33 do końca), Widokowa, Wilcza	Urząd Miasta w Kłodzku, pl. Bol. Chrobrego 1
3	Place: Władysława Jagiełły, Kościelny, Franciszkański, Ulice: Błogosławionego Księdza Gerharda Hirschefeldera, Floriana Szarego, Ignacego Daszyńskiego, Ignacego Łukasiewicza, Kościelna, Muzealna, Romualda Traugutta, Tadeusza Kościuszki, Wojska Polskiego, Zawiszy Czarnego	KCKSiR w Kłodzku pomieszczenie galerii, pl. Jagiełły 1
4	Ulice: Cedrowa, Cyprysowa, Grabowa, Józefa Chelmońskiego, Kasztanowa (nr 1-20, parzyste 22-96), Lipowa (od nr 1-13, nieparzyste od nr 15-33), Mariańska, Orzechowa, Ostatnia, Szczęśliwa, Śląska, Świerkowa, Wiejska, Wojciecha Korfańskiego	Przedszkole nr 3 w Kłodzku ul. Warty 6
5	Place: Jedności, Ulice: Adama Mickiewicza, Cypriana Kamila Norwida, Juliusza Słowackiego, Lutycka, Rzepichy, Stefana Żeromskiego, Zygmunta Krasińskiego	Zespół Przedszkolno-Żłobkowy nr 1 w Kłodzku ul. Grunwaldzka 6
6	Ulice: Brzozowa, Bukowa, Cicha, Henryka Sienkiewicza, Hugona Kołłątaja, Kukulcza, Kwiatowa, Łużycka (nr 5-12), Marii Konopnickiej, Mikołaja Kopernika, Mikołaja Reja, Piastowska, Słowiańska, Walecznych, Wierzbowa, Więźniów Politycznych, Willowa	Miejski Zespół Szkół w Kłodzku ul. Sienkiewicza 61
7	 Ulice: Grunwaldzka, Jana Kilińskiego, Karola Miarki, Łużycka (nr 2-3A), Marii Dąbrowskiej, Marka Hłaski, Podgórna, Połabska, Stanisława Moniuszki, Stefana Czarnieckiego, Wincentego Witosa, Władysława Broniewskiego, Władysława Reymonta, Zofii Nałkowskiej	ZAMGGM Kłodzko, ul. Grunwaldzka 29
8	 Ulice: Jaskółcza, Jasna, Kazimierza Przerwy-Tetmajera, Kłodzko Nowe, Myśliwska, Ptasia, Stanisława Wyspiańskiego, Śnieżna, Władysława Orkana	Ośrodek Pomocy Społecznej w Kłodzku ul. Wyspiańskiego 2d
9	 Ulice: Brzoskwinowa, Cisowa, Czereśniowa, Dworcowa, Graniczna, im. Warszawy Centrum, Jagodowa, Jaworowa, Jesionowa, Jodłowa, Kasztanowa (nieparzyste od nr 21-39, od nr 98 do końca), Konwaliowa, Krzywa, Lipowa (parzyste od nr 20-36), Młodych, Modrzewiowa, Morelowa, Podgrodzie, Pogodna, Radosna, Rajska, Rakowa, Sosnowa, Szpitalna, Śliwkowa, Towarowa, Warty, Wiśniowa, Wzniesienie, Zamiejska, Zamkowa	Zespół Szkół Integracyjnych w Kłodzku ul. Zamiejska 24
10	Ulice: Gustawa Morcinka, Jacka Malczewskiego, Xawerego Dunikowskiego	Hala Sportowa w Kłodzku ul. Wandy 1
11	Ulice: Bohaterów Getta, Dąbrówki	Szkoła Podstawowa nr 6 w Kłodzku, ul. Boh. Getta 22
12	 Place: Fryderyka Chopina, Ulice: Harcerzy, Krakusa, Stefana Okrzei, Szkolna, Wandy	Przedszkole nr 4 w Kłodzku ul. Boh. Getta 9
13	 Ulice: dr Janusza Korczaka, Janusza Kusocińskiego, Łąkowa, Partyzantów, Piękna, Różana, Sportowa, Stanisławy Walasiewiczówny, Wielisławska, Zagórze	KCKSiR w Kłodzku Hala sportowa, ul. Kusocińskiego 2
14	Ulice: Spółdzielcza (od nr 1 do nr 22, parzyste od nr 24-28), Wiosenna nr 2, Witolda Pileckiego	Dom Działkowca ROD w Kłodzku „PERŁA” ul. Łąkowa 7
15	 Ulice: Spółdzielcza (od nr 29 do końca)	Szkoła Podstawowa nr 3 w Kłodzku, ul. Jana Pawła II 4 Sala gimnastyczna
16	Ulice: Rodzinna (nieparzyste, od nr 2 do nr 94)	Szkoła Podstawowa nr 3 w Kłodzku, ul. Jana Pawła II 4 - duży budynek
17	 Ulice: Dusznicka (nieparzyste od nr 3-5A, od nr 38 do końca), Jana Długosza (parzyste od nr 2-16, od nr 17 do końca), Józefa Piłsudskiego, Korytowska (od nr 8 do końca), Lisia, Noworudzka, Objazdowa (nr 1-2, od nr 4 do końca), Zajęcza	Przedszkole Niepubliczne „Promyczek” ul. Michała Drzymały 1a
18	Ulice: Anny Zelenay, Hołdu Pruskiego, Jana Pawła II, Kardynała Stefana Wyszyńskiego, Macieja Rataja, Rodzinna (parzyste od nr 96 do końca), Targowa, Wolności	Szkoła Podstawowa nr 3 w Kłodzku, ul. Jana Pawła II 2 - mały budynek
19	 Ulice: Dusznicka (nr 20-30), Objazdowa (nr 2A), Przyjaciół Dzieci, Spółdzielcza (nieparzyste nr 23-27), Wiosenna (bez numeru 2)	Kryta Pływalnia w Kłodzku, ul. Jana Pawła II 4
20	 Ulice: Jana Długosza (nieparzyste od nr 1-15), Józefa Kromera, Korytowska (od nr 2-6), Michała Drzymały, Ogrodowa, Słoneczna, Św. Wojciecha	Muzeum Ziemi Kłodzkiej, ul. Łukasiewicza 4
21	Place: Plac Miast Partnerskich Ulice: Artura Grottera, Braci Gierymskich, Nad Kanalem, Kolejowa, Niska, Jana Matejki, Waleriana Łukasińskiego (od nr 1 do nr 32), Wita Stwosza, Stroma, Wodna, Zofii Stryjeńskiej	Gimnazjum nr 1 w Kłodzku ul. Zawiszy Czarnego 5
22	 Szpital SP ZOZ w Kłodzku	Samodzielny Publiczny Zespół Opieki Zdrowotnej w Kłodzku, ul. Szpitalna 1
23	Zakład Karny w Kłodzku	Zakład Karny w Kłodzku ul. Bohaterów Getta 16

 - obwody oznaczone symbolem, posiadają lokale wyborcze dostosowane do potrzeb wyborców niepełnosprawnych.

 - obwody oznaczone symbolem, zarządzeniem Nr 53/2014 Burmistrza Miasta Kłodzka zostały wyznaczone dla celów głosowania korespondencyjnego.

Zgodnie z art. 16 § 1 pkt 4 ustawy z dnia 5 stycznia 2011 r. – Kodeks wyborczy, informuje się wyborców niepełnosprawnych, że:

- 1) dnia 27 października 2014 r. (poniedziałek) upływa termin zgłaszania burmistrzowi zamiaru głosowania korespondencyjnego, w tym przy pomocy nakładek w alfabecie Braille'a
- 2) dnia 7 listopada 2014r. (piątek) upływa termin na składanie wniosku do Burmistrza Miasta Kłodzka o sporządzenie aktu pełnomocnictwa do głosowania w jego imieniu.

Uwaga!

W przypadku zgłoszenia przez wyborcę niepełnosprawnego zamiaru głosowania korespondencyjnego, głosowanie za pośrednictwem pełnomocnika jest wyłączone.

Informacje w sprawach rejestru i spisu wyborców, udzielenia pełnomocnictwa, głosowania korespondencyjnego oraz zaświadczeń o prawie do głosowania można uzyskać w Urzędzie Miasta pl. Bol. Chrobrego 1, pokój nr 111 albo pod nr telefonów: 74 8654 634, 74 8654 663, 74 8654 620.

Lokale wyborcze będą otwarte w dniu głosowania 16 listopada 2014 r. (niedziela) w godzinach od 7.00 do 21.00.

Przed przystąpieniem do głosowania wyborca będzie obowiązany okazać obwodowej komisji wyborczej dowód osobisty lub inny dokument umożliwiający stwierdzenie tożsamości.

Burmistrz Miasta Kłodzka
(-) Bogusław Szpytma